



FIELDSENSE A/S

Digital beslutningsstøtte til markarbejde

Thomas Hune

COO | FieldSense A/S



FIELDSENSE | What We Do

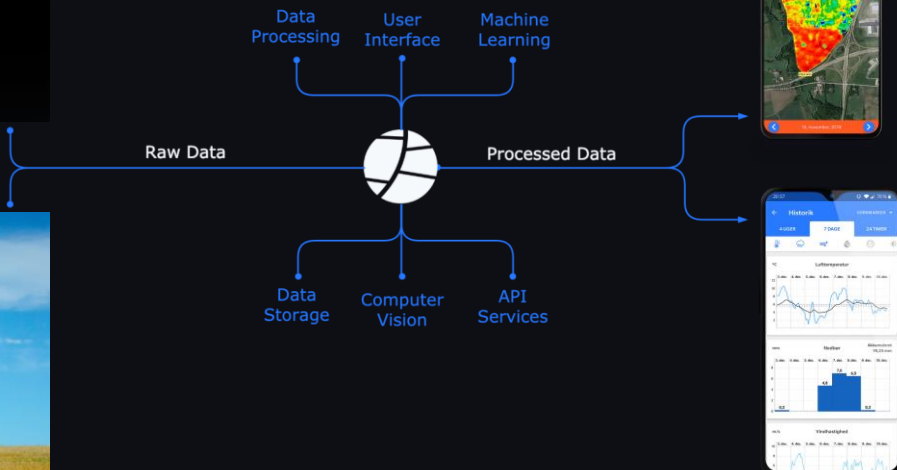
Vi understøtter landmanden i optimal anvendelse af sine marker med minimal anvendelse af ressourcer og belastning af omgivelserne. Beslutningsstøtten tager udgangspunkt i de aktuelle og lokale forhold.

Vi er specialister i anvendelse af [satellitbilleder](#) til machine learning og dataanalyse i landbrugssektoren og relaterede områder.

Vi leverer [vejrstationer](#), som muliggør indsamling af hyperlokale vejrdato, og kombinerer det med [satellitbilleder](#) for at levere innovative løsninger.

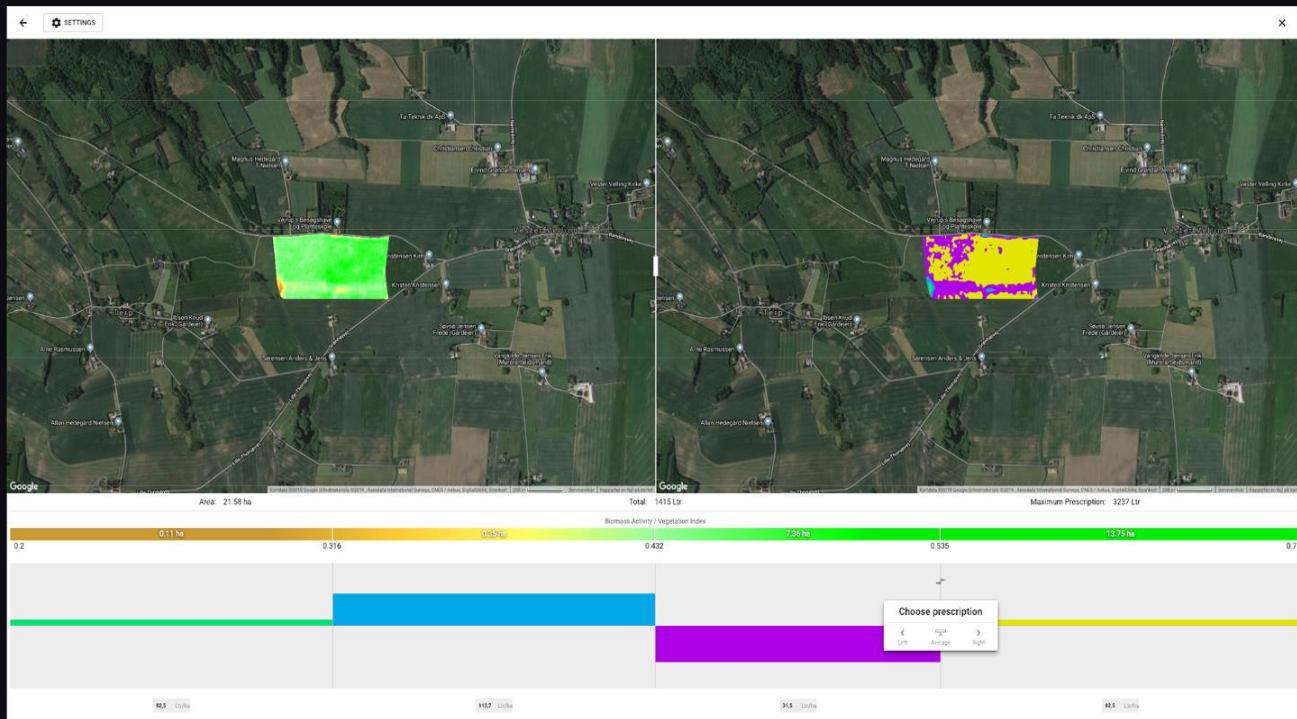


FIELDSENSE | What We Do





Beslutningsstøtte | Hvordan skal jeg gøde?





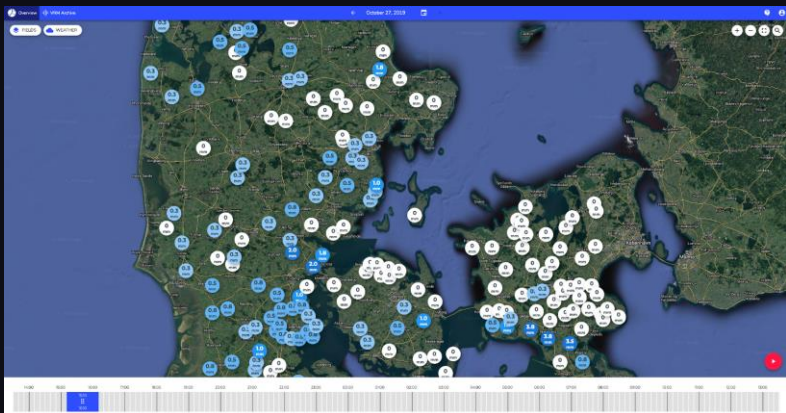
Beslutningsstøtte | Hvornår ...

... kan jeg så?

... flyver skulpegalmyggene?

... kan jeg sprøjtne mine marker?

... begynder det at regne på min mark?





FIELDSENSE | Datafusion og Bigdata

Vi analyserer på tværs af marker og på tværs af datakilder. Den viden, vi kan skabe ud fra dette større billede, bringer vi igennem vores løsninger tilbage for den enkelte landmand og den enkelte mark.

Dette sker gennem vores deltagelse i en række forskningsprojekter og egen produktudvikling.

